



Maison du Tourisme Famenne-Ardenne Ourthe & Lesse
 Place de l'Etang, 15 - 6900 Marche-en-Famenne
 T: +32(0)84/34.53.27 – info@famenneardenne.be - <https://www.famenneardenne.be>

Fermeture des promenades pour cause de battues – 2020 (mise à jour le 24.01.2020)
Gesloten wandelingen wegens jacht – 2020

Prolongation jusqu'au 28 février – Uitbreiding tot en met 28 februari

Commune de Marche-en-Famenne / Gemeente Marche-en-Famenne

Dispositions légales - du 1er octobre au 31 décembre

Les différents territoires de chasse du périmètre entament la réalisation du plan de tir légal.

Aux principales entrées de ces territoires, vous trouverez 3 types d'affiches :

- * Les **jaunes** vous indiquent le **calendrier général de la saison** de chasse, tant à l'affût, à l'approche, qu'en battue.
- * Les **rouges avec l'inscription 'affût'**, vous indiquent qu'il est **interdit de circuler de 2 heures avant et après les lever et coucher du soleil**.
- * Les **rouges avec l'inscription 'battue'**, vous indiquent qu'il est **interdit de circuler aux jours indiqués sur celles-ci**.

Cette liste se veut informative. Seul l'affichage est officiel !

Wettelijke voorschriften - van 01 oktober tot 31 december




De verschillende jachtgebieden binnen het afgesloten gebied nemen deel aan de realisatie van het plan van de geregelde jacht.

Aan de hoofdingangen zijn er drie verschillende aanduidingen terug te vinden :

- * De **gele** tonen u een **algemene kalender betreffende het jachtseizoen**, zowel de observering-, de benadering- en de drijfjachtplaatsen.
- * De **rode aanduidingen met opschrift 'affût'** geven aan dat **de circulatie verboden is vanaf twee uur voor tot twee uur na zonsop- en ondergang**
- * De **rode aanduidingen met opschrift 'battue'** geven aan dat **de circulatie op de aangegeven dagen verboden is**.

Deze lijst is informatief. Enkel de plaatselijke aankondiging is officieel !

Nom des promenades <i>Naam van de wandelingen</i>	N°		Distance <i>Afstand</i>	Dates de fermeture des promenades pour cause de chasse <i>Data afsluiting van de wandelingen wegens jacht</i>		
				JANVIER/JANUARI	FEVRIER/FEBRUARI	
Marche-en-Famenne (Départ/Start: Fond des Vaulx)						
Promenade Trotti	00	00	3,4 km			
Marche-en-Famenne (Départ/Start: Maison du Tourisme)						
Promenade Ville + FdV	01	01	6 km			
Promenade Pâquerette	02	02	9,6 km	26		
Promenade Capucine	03	03	10,5 - 7,7 km	11 - 25		
Waha (Départ/Start: Eglise/Kerk)						
Promenade Cardamine	04	04	6,8 km	11 - 25		

Promenade Jonquille	05	05	4,8 km			
Verdenne (Départ/Start: Chapelle St-Hubert/Kapel St-Hubert)						
Promenade Jacinthe	06	06	10,5 km	26		
Promenade Violette						
Promenade Violette	07	07	8,4 km			
Promenade Coquelicot						
Promenade Coquelicot	08	08	12,2 - 10,3 km			
Promenade Orchidée						
Promenade Orchidée	09	09	4,3 km	19	15	
Promenade Bouton d'Or						
Promenade Bouton d'Or	10	10	5,2 km	19	15	
Promenade Linaigrette						
Promenade Linaigrette	11	11	10,1 - 4,3 km	19	15	
Humain (Départ/Start: Eglise/Kerk)						
Promenade Marguerite	12	12	4,9 km			
Promenade Daphnée						
Promenade Daphnée	13	13	7,5 km	25		
Aye (Départ/Start: Eglise/Kerk)						
Promenade Gui	14	14	13,4 - 10,6 km			
On (Départ/Start: Place Capitaine Mostenne)						
Promenade Gentiane	15	15	6,4 km	1 - 11	8	
Hargimont (Départ/Start: Eglise/Kerk* et Terrain de Foot**)						
Promenade Muguet*	16	16	6,5 km	1 - 11	8	
Promenade Géranium**						
Promenade Géranium**	17	17	8,3 km			
VTT/MTB Départ/Start: * Place aux Foires (Marche) ** Fond des Vaulx (Marche)		Bleu/Blauw *	27,7 km	2 - 25		
		Rouge/Rood **	28,1 km	19	15	
		Vert/Groen *	11,2 km (+ 20 km)	2 - 11 - 25		
GR	GR 151			11 - 19 - 25	15	
	GR 577			2 - 25 - 26		
Transfamenne				26		